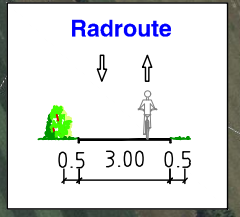
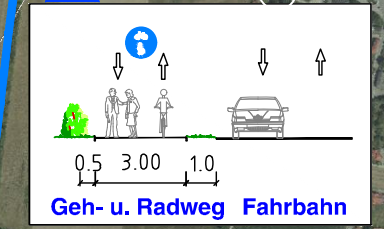
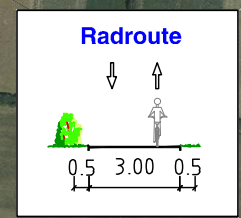



Konzept zum Ausbau von Radwegen in der KEM
 Region Tullnerfeld Ost
 Übersichtsluftbild Maßnahmen M 1:10.000

Legende:

- Radweg Bestand
- Radweg geplant
- - - Mischverkehr



<p>Ingenieurgesellschaft Prem Zivilt Techniker - GmbH A - 3130 Herzogenburg, Josef Würtz - Gasse 24 Tel.: +43 / 2762 95 566 - ; Fax: -22 A - 1050 Wien, Schloßgasse 11 Tel.: +43 / 1 544 08 16-0; Fax: -42 www.ig-prem.at / herzogenburg@ig-prem.at / wien@ig-prem.at</p>	Projekt: Konzept zum Ausbau von Radwegen in der KEM Region Tullnerfeld Ost			
	Abschnitt: TECHNISCHES PROJEKT			
	Einlage: XX	Stand: September 2016	Revision: -	GZ.: 1752
	Inhalt: Übersichtsluftbild		Maßstab: 1:10.000	Blatt: 1/1
Filename: UELP_Radrouten_2017-01-31		Plangröße: 0,63 x 0,297 = 0,19m²		